

**Sälen-Brattströmmen**  
 Naturmiljökartor  
 Alternativ 2 B - C

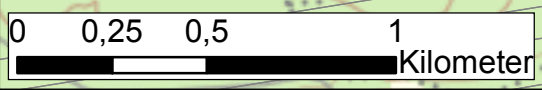
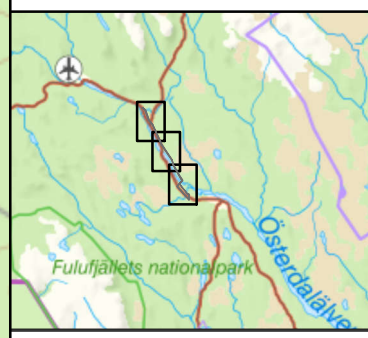
Kartserie: 1/3  
 Ritad av: DNO  
 Datum: 2023-09-06  
 Skala 1:20 000



OBS endast objekt inom 100 meter från sträckningens centrum har etikett

**Teckenförklaring**

- Stationsyta
- Gemensam sträckning 2B-C
- Alternativ 2B
- Alternativ 2C
- Levande sjöar och vattendrag
- Särskilt värdefulla vatten FIV
- Riksinträsse naturvård
- Natura 2000 Art- och Habitat
- VMI Klass 2
- Nyckelbiotoper storskogsbruket
- Befintliga ledningar





# Sälen-Brattströmmen

Naturmiljökartor  
Alternativ 2 B - C

Kartserie: 2/3

Ritad av: DNO

Datum: 2023-09-06

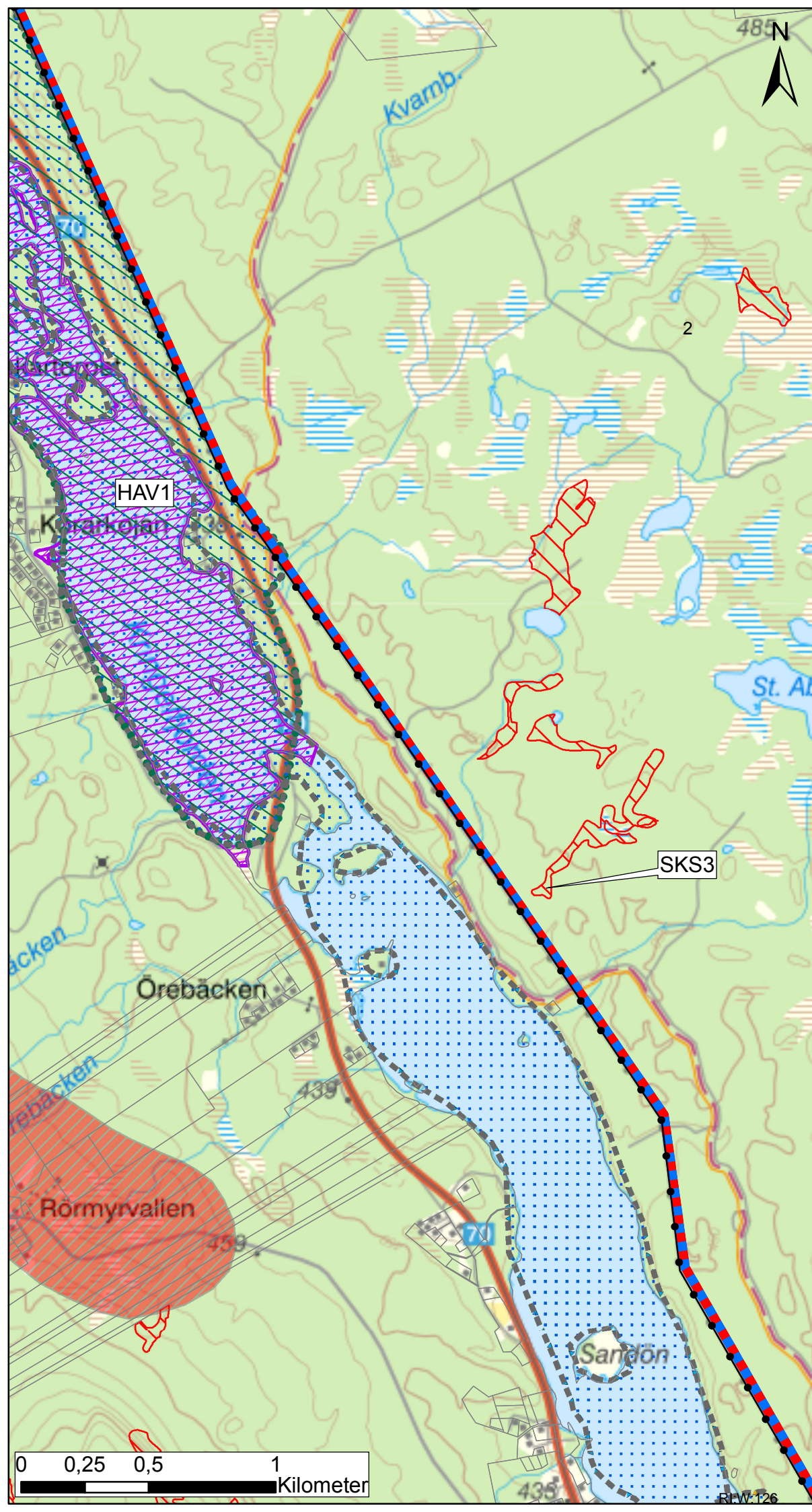
Skala 1:20 000



OBS endast objekt inom  
100 meter från sträckningens  
centrum har etikett

## Teckenförklaring

- Gemensam sträckning 2B-C
- Alternativ 2B
- Alternativ 2C
- Levande sjöar och vattendrag
- Särskilt värdefulla vatten FIV
- Särskilt värdefulla vatten RAA
- Riksintrasse naturvård
- Natura 2000 Art- och Habitat
- VMI Klass 2
- Nyckelbiotoper storskogsbruket
- Befintliga ledningar





# Sälen-Brattströmmen

Naturmiljökartor  
Alternativ 2 B - C

Kartserie: 3/3

Ritad av: DNO

Datum: 2023-09-06

Skala 1:20 000



OBS endast objekt inom  
100 meter från sträckningens  
centrum har etikett

## Teckenförklaring

- Gemensam sträckning 2B-C
- Alternativ 2B
- Alternativ 2C
- Delsträcka Nord alternativ 2
- Levande sjöar och vattendrag
- Särskilt värdefulla vatten FIV
- Särskilt värdefulla vatten RAA
- VMI Klass 3
- Nyckelbiotoper storskogsbruket
- Befintliga ledningar

